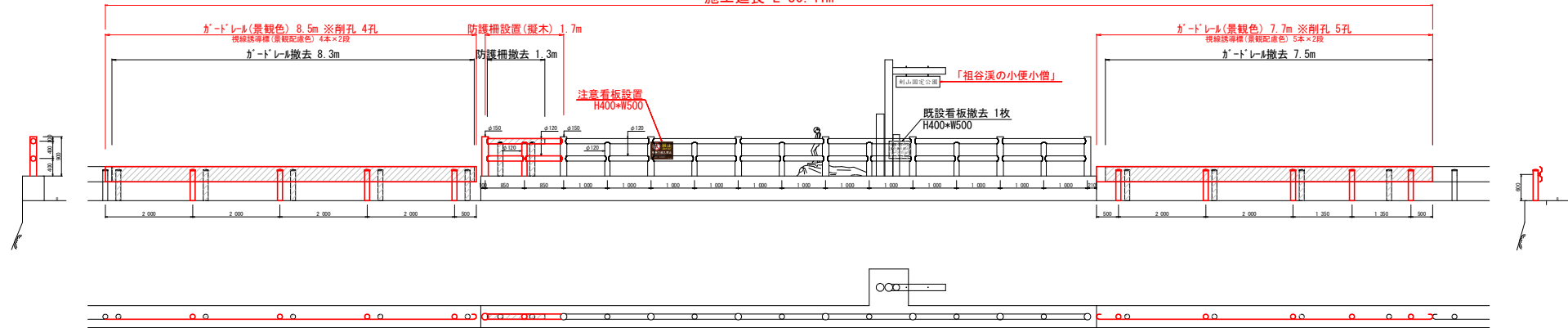


平面図 S=1/10.00  
運路台幅 27



展開図 S=1/5.0

施工延長 L=30.41m



注意看板 S=1/5



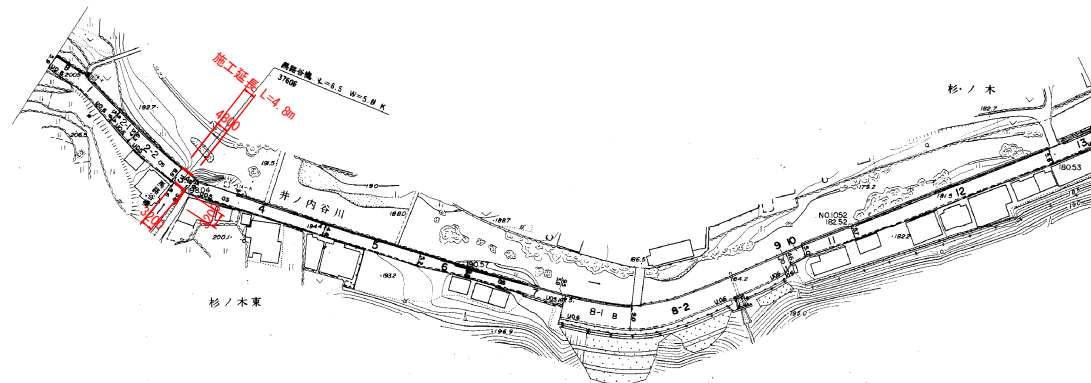
交通安全施設 (池田町松尾) 1式当り (L=30.41m)

名称	規格	数式	数量	単位
防護柵撤去	掘木	φ120・1.32+0.74×2	2.8	m
ガードレール撤去	旧C-2B	8.3+7.5	15.8	m
既設看板撤去	H400×W500mm		1.0	基
処分	Co股	0.12'2 × π ÷ 4 × 2.8 × 2.35	0.07	m <sup>3</sup>
処分	鉄くず	16.4 × 15.8	259.1	kg
防護柵設置	掘木		1.7	m
ガードレール設置	C-2B (景観色)	8.5+7.7	16.2	m
削孔	径20mm		9.0	孔
注意看板	H400×W500mm		1.0	枚
掘木看板	平板270×70×1000mm		1.0	基
デリネーター	φ100両面	4+5	9.0	本
デリネーター	防護柵下部共架式	4+5	9.0	本

実施設計図面

工事名	R2三土 山城東祖谷山線他 三・池田松尾他 安全施設設置工事
路線名等	(主) 山城東祖谷山線他
工事箇所	三好市池田町松尾他
図面名	平面図・構造図
縮尺	図示 図面番号 1 / 2
会社名	
事業者名	徳島県西部総合県民局県土整備部<三好>

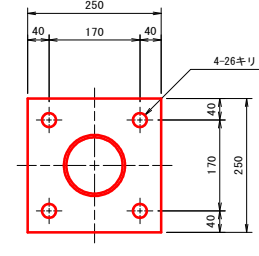
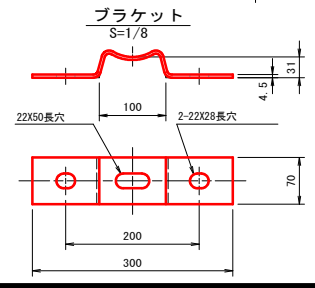
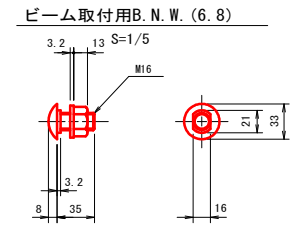
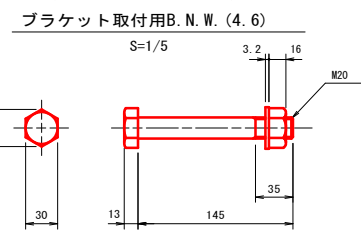
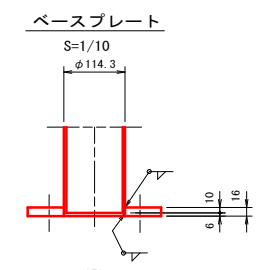
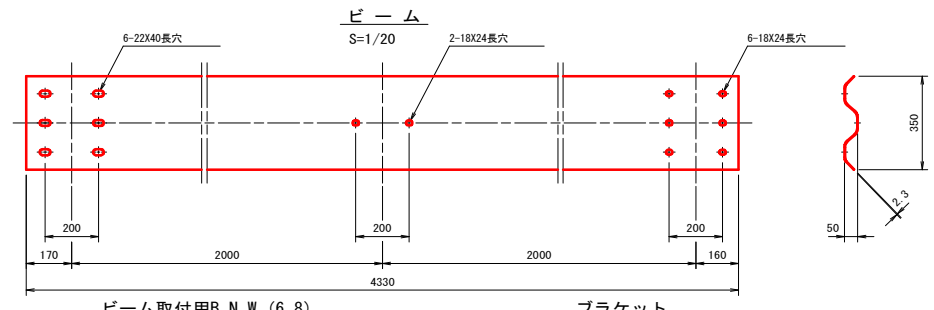
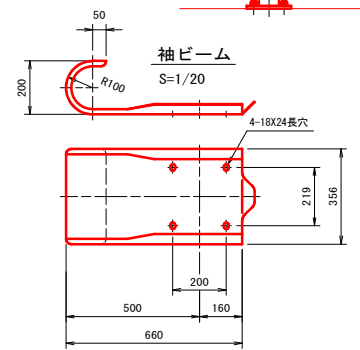
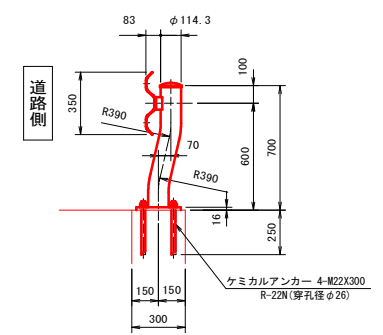
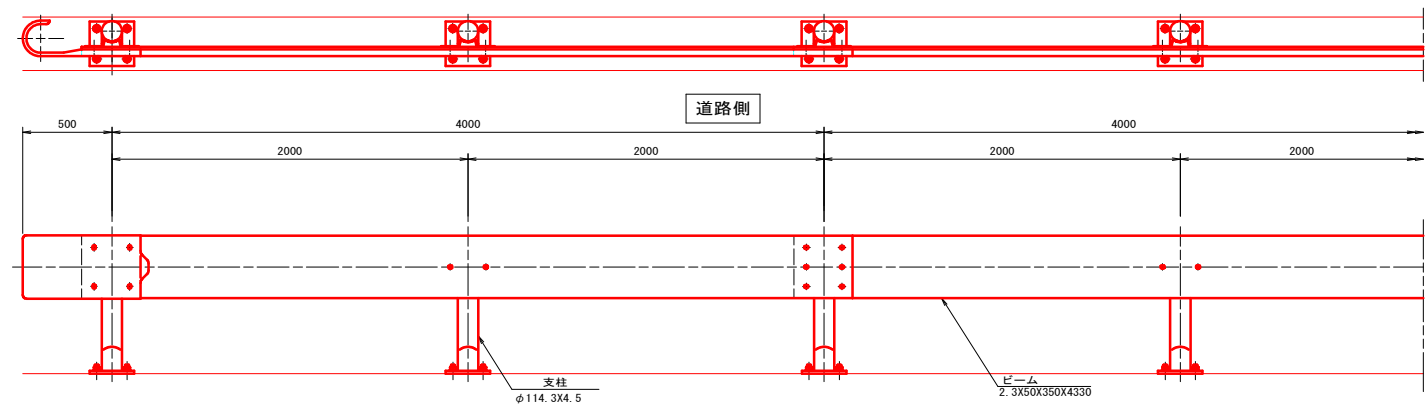
平面図 S=1/1000  
道路台幅 40



交通安全施設 (井ノ内谷川内架) 1式当り (L=11.2m) 単位

名称	規格	数式	数量	単位
基礎部分			10.0	m
コンクリート取付運搬物	鉄筋構造物		2.0	m <sup>3</sup>
ボルト設置	C種 ベースプレート	4.8×3.2×3.2	11.2	m

構造図 S=1/40



実施設計図面

工事名	R2三土 山城東指谷山線他 三・池田松尾他 安全施設設置工事
路線名等	(主) 山城東指谷山線他
工事箇所	三好市池田町松尾他
図面名	平面図・構造図
縮尺	図示 図面番号 2 / 2
会社名	
事業者名	徳島県西部総合振興局県土整備部<三好>

注記：本図は道路側から見た図面である。